

# 地震

地震は、いつ起こるかわかりません。そのため、日頃から地震が起きたときのことを想定し、備えておきましょう。

## 確認しよう！

### 震度の内容

緊急地震速報(予報)		緊急地震速報(警報)		緊急地震速報(特別警報)		
震度 3	震度 4	震度 5 弱	震度 5 強	震度 6 弱	震度 6 強	震度 7
大半が揺れに気付く。	大半が揺れに驚く。	物につかまりたいと感じる。	行動に支障が出る。	立っているのが困難となる。	立っていることができず、這わないと動けない。揺れに翻弄され、動くこともできず、飛ばされることもある。	
危険度大 →						

## 備えよう！

### 家屋・室内の安全対策をして、被害を抑えましょう

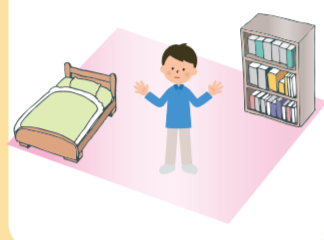
#### 家の耐震化

耐震診断を受け、必要に応じて補強する。



#### 家具配置の見直し

倒れても安全なように、向きと配置を確認する。



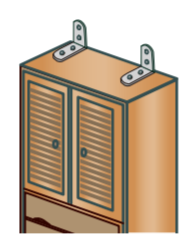
#### 避難経路の確保

出入口は物が倒れても通れるようになっているか見直す。



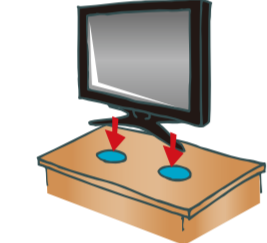
#### 家具の固定

L字金具などで壁の棧や柱に固定する。



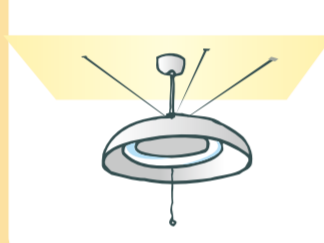
#### テレビの固定

粘着マットなどを使い、固定する。



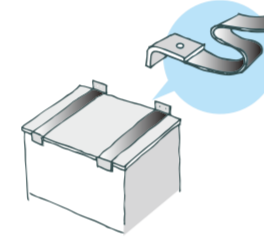
#### 照明の固定

複数のチェーンで天井にとめて固定する。



#### 冷蔵庫の固定

ひび割れ・破損の有無を点検し、補強する。



#### 壁や塀の点検強化

ひび割れ・破損の有無を点検し、補強する。



## 忙しいとき！

### 緊急地震速報～地震発生

#### 屋内では

丈夫な机の下など、安全な場所に避難する。



#### 屋外では

ブロック塀の倒壊、看板やガラスの落下に注意する。



#### 施設内では

係員の指示に従う。あわてて出口に走らない。



#### 運転中は

ハザードランプを点灯し、緩やかに速度を落とす。停止後エンジンを切る。



### Useful information お役立ち情報

#### 緊急地震速報を聞いたら、身の安全を最優先に！

緊急地震速報は、地震の発生直後に震源近くで地震波をキャッチし、強い揺れが始まる直前に知らせる情報です。



### 地震発生後

#### 足下に注意

スリッパなどをはき、転倒した家具やガラスの破片などに気を付ける。



#### 火の始末

揺れが収まったら火の始末をする。



#### 出口の確保

窓や戸を開け、出口を確保する。



#### 正しい情報の把握

テレビ、ラジオ、町などの情報から正しく状況を把握する。



#### 周囲の安全確認

自宅の安全を確認後、近所にも声をかけて安否を確認する。



#### 危険なら避難を

危険が迫っていると判断した場合は避難する。



#### 避難は徒歩で

避難は徒歩で行い、持ち物は背負える範囲にする。



#### 消火・救護

近隣住民で協力して消火活動や救護活動を行う。

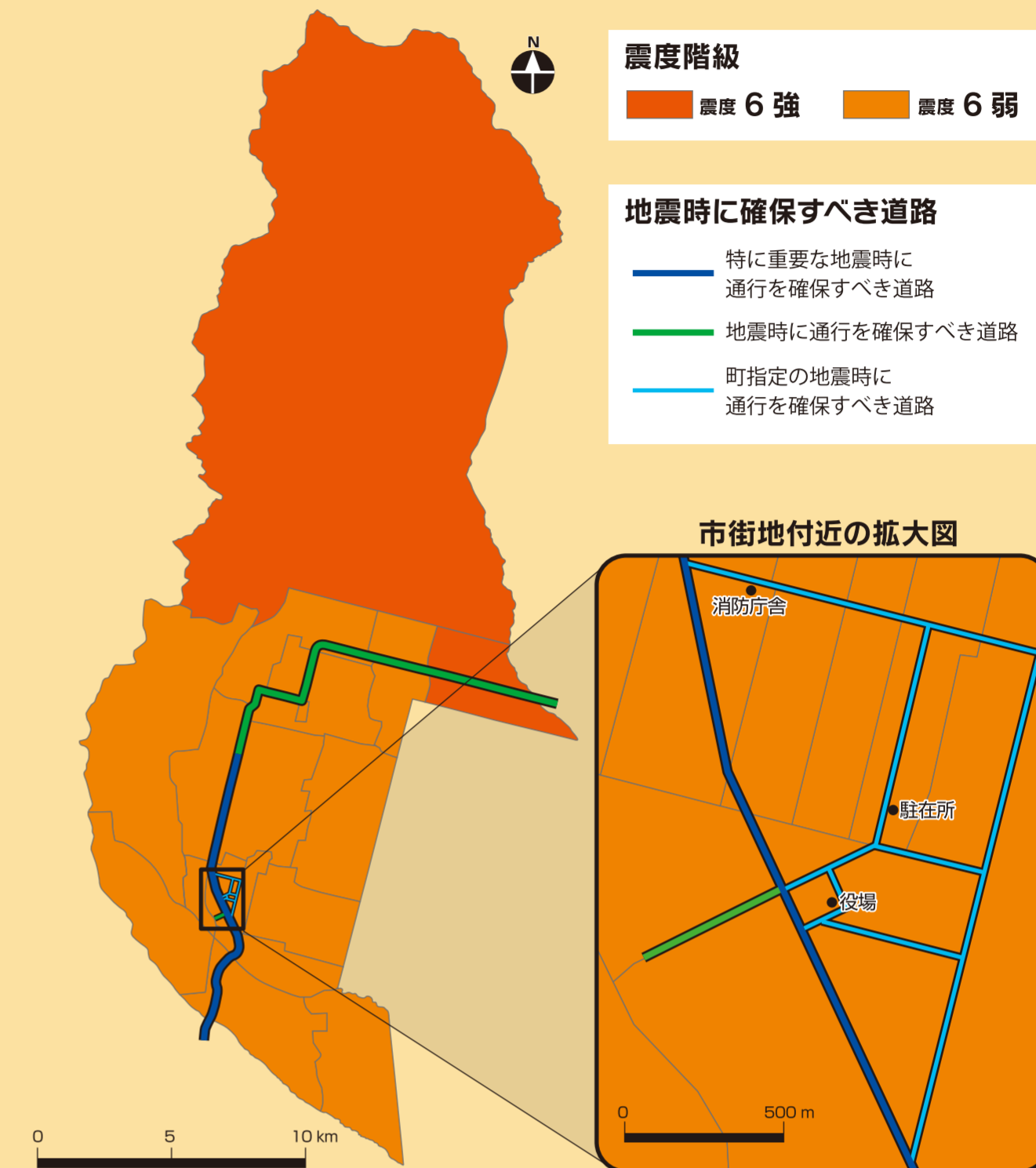


## 確認しよう！

### 揺れやすさマップ

「ゆれやすさマップ」は耐震改修促進法に基づき、鹿追町で大地震が発生した場合に建物の倒壊や土木被害更にこれに起因する生命、財産の被害を最小限に防止し、安全で安心な暮らしを実現することを目的として、作成致しました。

この揺れやすさマップは、十勝平野断層帯主部（活断層による地震）マグニチュード 8.0 の地震が発生した場合の最大震度の予測を色分けで表しています。町内の揺れの大きさは震度 6 弱から 6 強と予測しています。



### 過去の被害

地震の発生日時	震央地名	鹿追町最大震度	M	最大震度	経緯	経度	深さ
平成30年9月6日 03:07:59.3	胆振地方中東部	4	M6.7	7	42° 41.4' N	142° 00.4' E	32km
平成28年1月14日 12:25:33.3	浦河沖	4	M6.7	5弱	41° 58.2' N	142° 48.0' E	52km
平成25年2月2日 23:17:35.8	十勝地方南部	4	M6.5	5強	42° 42.1' N	143° 13.6' E	102km
平成24年8月25日 23:16:17.4	十勝地方南部	4	M6.1	5弱	42° 19.6' N	143° 06.6' E	49km
平成23年3月11日 14:46:18.1	三陸沖	4	M9.0	7	38° 06.2' N	142° 51.6' E	24km
平成16年12月6日 23:15:11.8	釧路沖	4	M6.9	5強	42° 50.8' N	145° 20.5' E	46km
平成16年11月29日 03:32:14.5	釧路沖	4	M7.1	5強	42° 56.7' N	145° 16.5' E	48km
平成15年9月26日 06:08:01.8	十勝沖	4	M7.1	6弱	41° 42.5' N	143° 41.4' E	21km
平成15年9月26日 04:50:07.4	十勝沖	6弱	M8.0	6弱	41° 46.7' N	144° 04.7' E	45km

## ペットを守るための対策

飼い主の役割とは、ペットを飼うという権利とともに果たさねばならない義務を常に意識し、災害に対する「十分な備え」を行い、常に飼い主の責任を果たす「心構え」をもつことです。

### 平常時

- 住まいの防災対策
- ペットのしつけと健康管理
- ペットが迷子にならないための対策
- ペット用の避難用品や備蓄品の確保
- 避難所や避難ルートの確認等の準備

### 災害時

- 人とペットの安全確保
- ペットとの同行避難
- 避難所・仮設住宅におけるペットの飼育マナーの遵守と健康管理

### ペットのための持出品リスト

#### 優先順位 1

一命や健康に関わるもの一

- 療法食、薬
- 5日以上のフード、水
- 予備の首輪、リード（伸びないもの）
- 食器
- ガムテープ（ゲージの補修など多用途に使用）

#### 優先順位 2

一ペットの情報一

- 飼い主の連絡先
- ペットの写真
- ワクチン接種状況
- 既往症・健康状態
- かかりつけの動物病院 など

#### 優先順位 3

一ペット用品一

- ペットシート
- 排泄物の処理用具
- トイレ用品（猫砂など）
- タオル・ブラシ・おもちゃ
- 洗濯ネット（猫用） など

詳細は 環境省ホームページ「ペットの災害対策」 [https://www.env.go.jp/nature/dobutsu/aigo/1\\_jaw/disaster.html](https://www.env.go.jp/nature/dobutsu/aigo/1_jaw/disaster.html)

