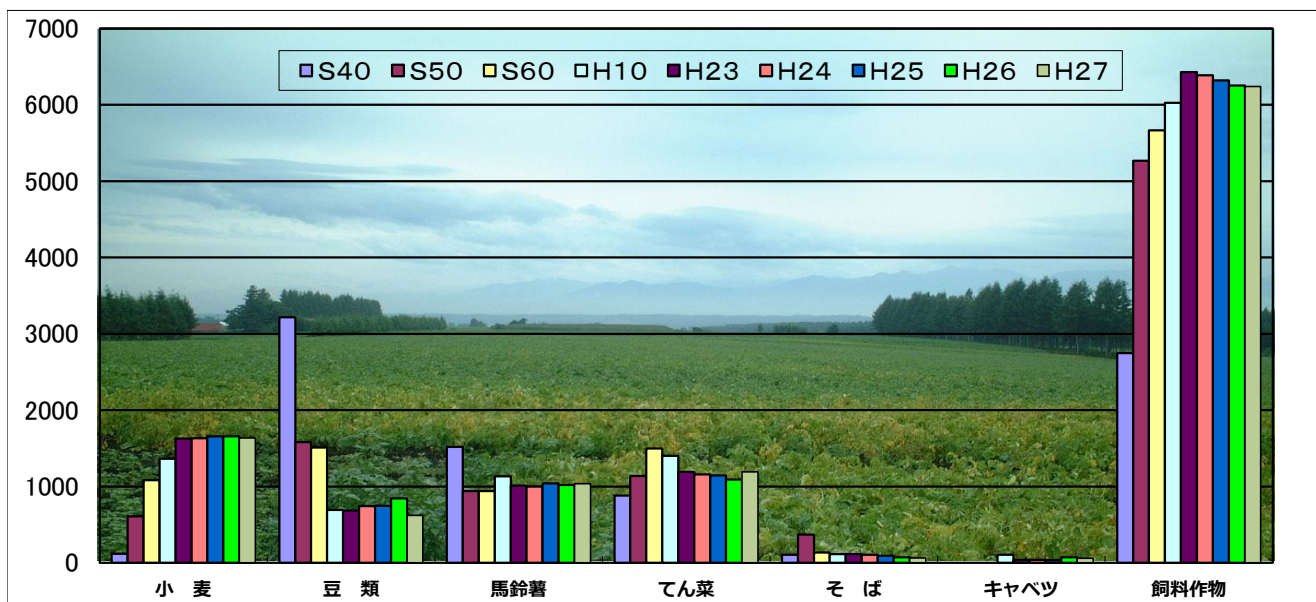


①鹿追町の作付面積の推移

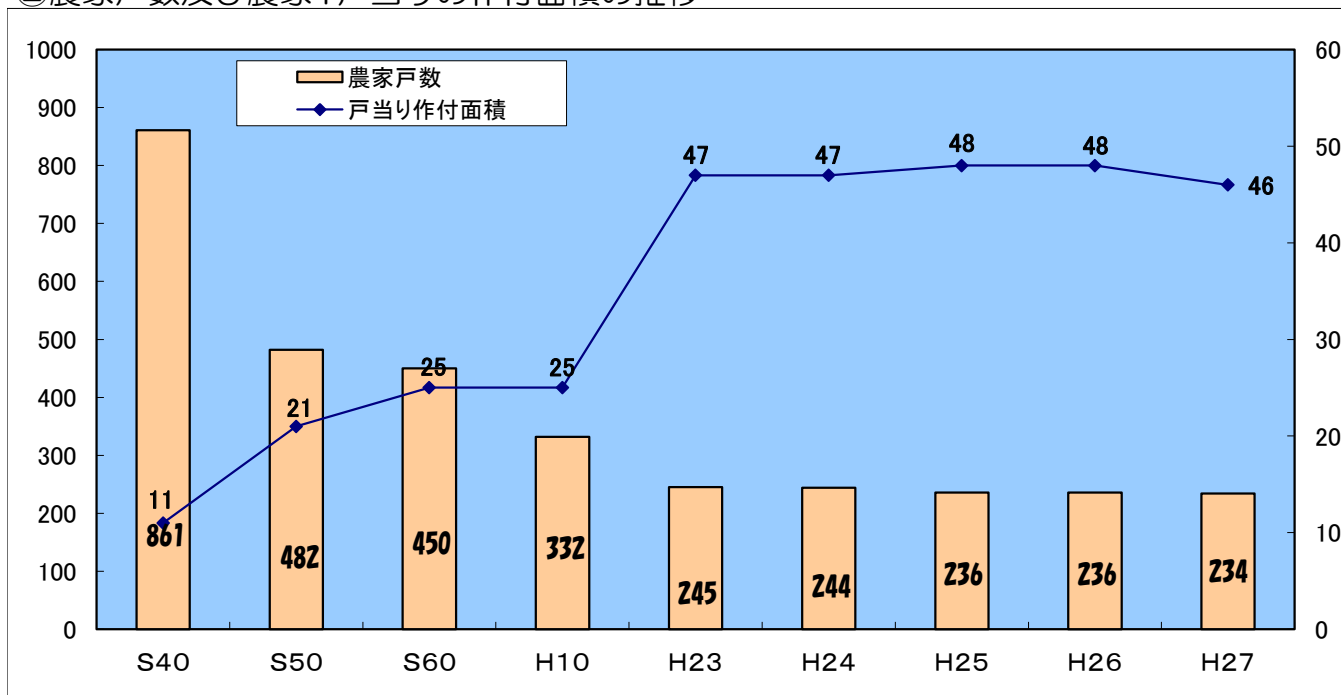
(単位：ha)



作物名	S40	S50	S60	H10	H23	H24	H25	H26	H27
小麦	117	610	1,082	1,361	1,627	1,631	1,657	1,657	1,635
豆類	3,217	1,582	1,511	693	683	743	748	841	621
馬鈴薯	1,520	938	939	1,131	1,011	999	1,041	1,017	1,034
てん菜	880	1,135	1,496	1,400	1,193	1,159	1,143	1,089	1,192
そば	105	368	136	114	114	105	93	70	61
キャベツ	-	-	-	104	37	36	33	72	60
飼料作物	2,746	5,268	5,664	6,028	6,427	6,387	6,319	6,251	6,241
その他	891	31	549	594	472	504	478	529	709
合計	9,476	9,932	11,377	11,425	11,564	11,564	11,512	11,526	11,553

※農業生産動態調査

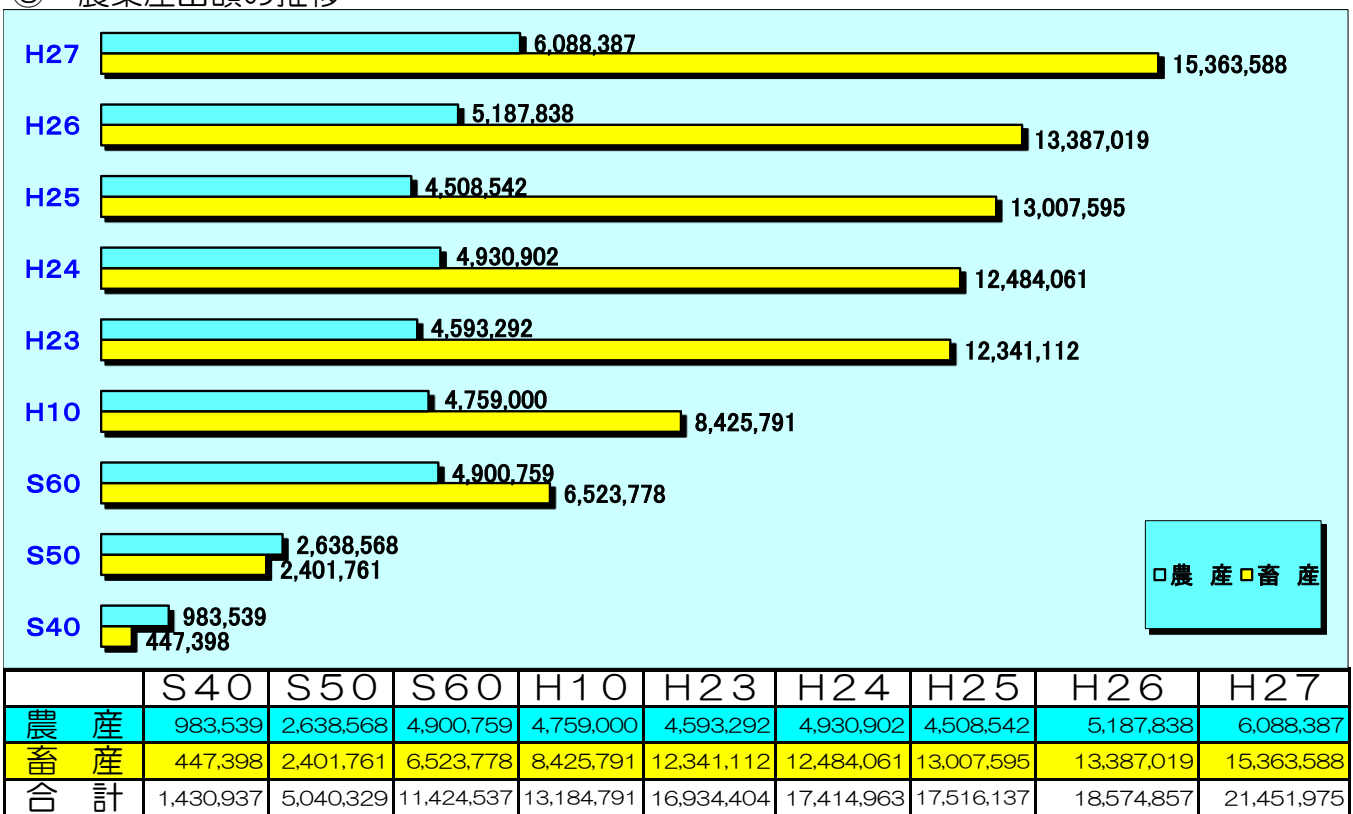
②農家戸数及び農家1戸当りの作付面積の推移



	S40	S50	S60	H10	H23	H24	H25	H26	H27
農家戸数	861	482	450	332	245	244	236	236	234
戸当り作付面積	11	21	25	25	47	47	48	48	46
農家人口	4,881	2,231	2,027	1,834	1,255	1,211	1,167	1,129	1,173

※S40～S60は農林業センサス。H22以降は生産動態と農業経営現況調査

③ 農業産出額の推移



※生産動態調査